

LEGENDA

AREE DI P.U.A.

AREA DI P.U.A. = 24.002,00 mq
superficie territoriale reale

AREA DI CESSIONE = 201,50mq
area fuori comparto

Marciapiedi
pavimentazione in masselli autobloccanti pieni

Verde primario e secondario
parti a prato

SUPERFICIE FONDIARIA = 23.800,50 mq
perimetro area di comparto

LIMITI DI VERIFICABILITÀ PER VANI
TECNICI E/O IMPIANTI TECNOLOGICI

Strade
parti asfaltate

percorsi veicolari di distribuzione interna
in ghiaietto compatto

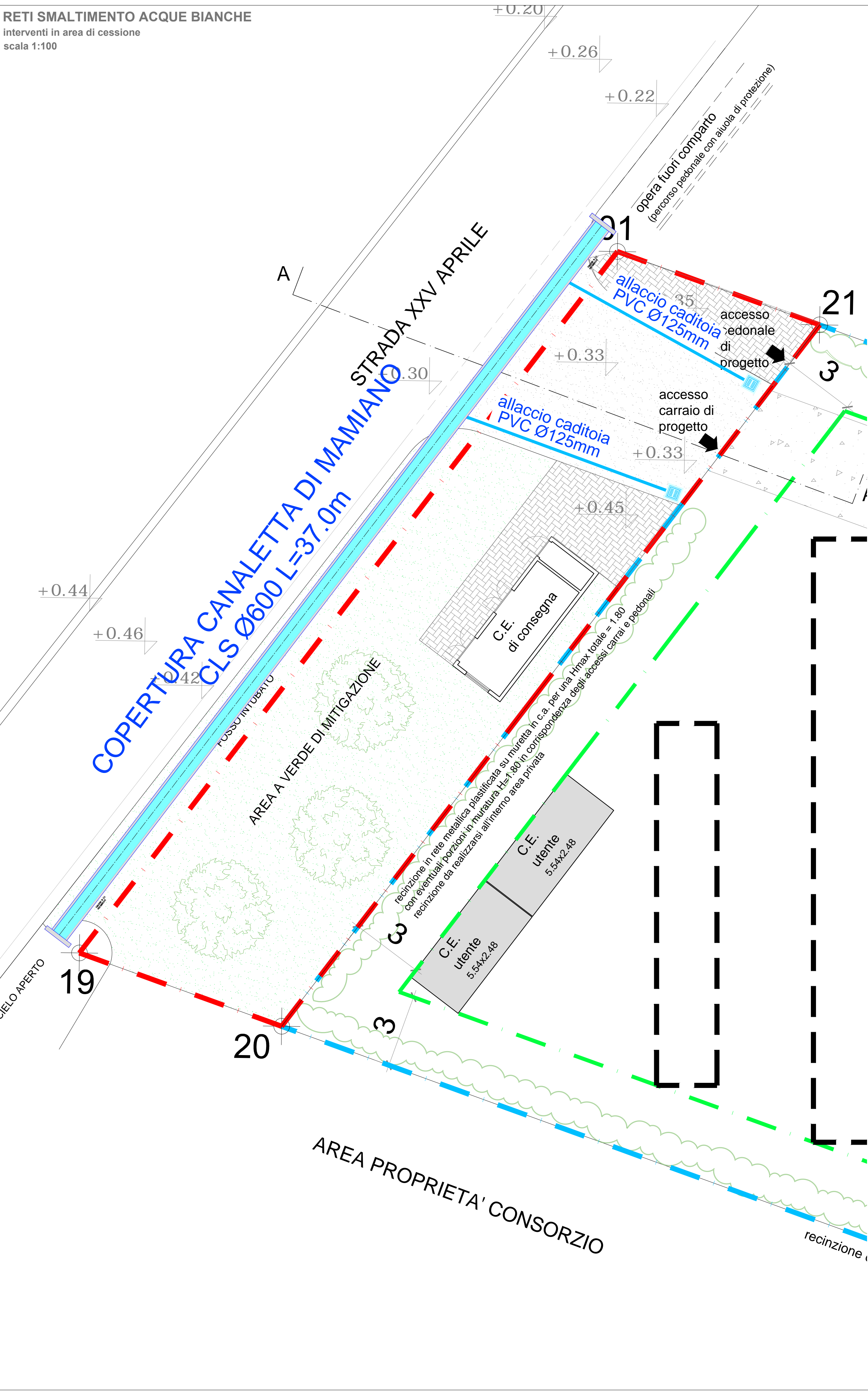
RETE ACQUE BIANCHE

COPERTURA CORSI D'ACQUA
(tubazione CA Ø600mm posata su letto di CLS armato con rete elettrosaldata 10mm 20x20cm)

CADITOIE STRADALI
(pozz.45X45, griglia in ghisa D400 UNI EN 124 - tubazione in PVC SN8 Ø120)

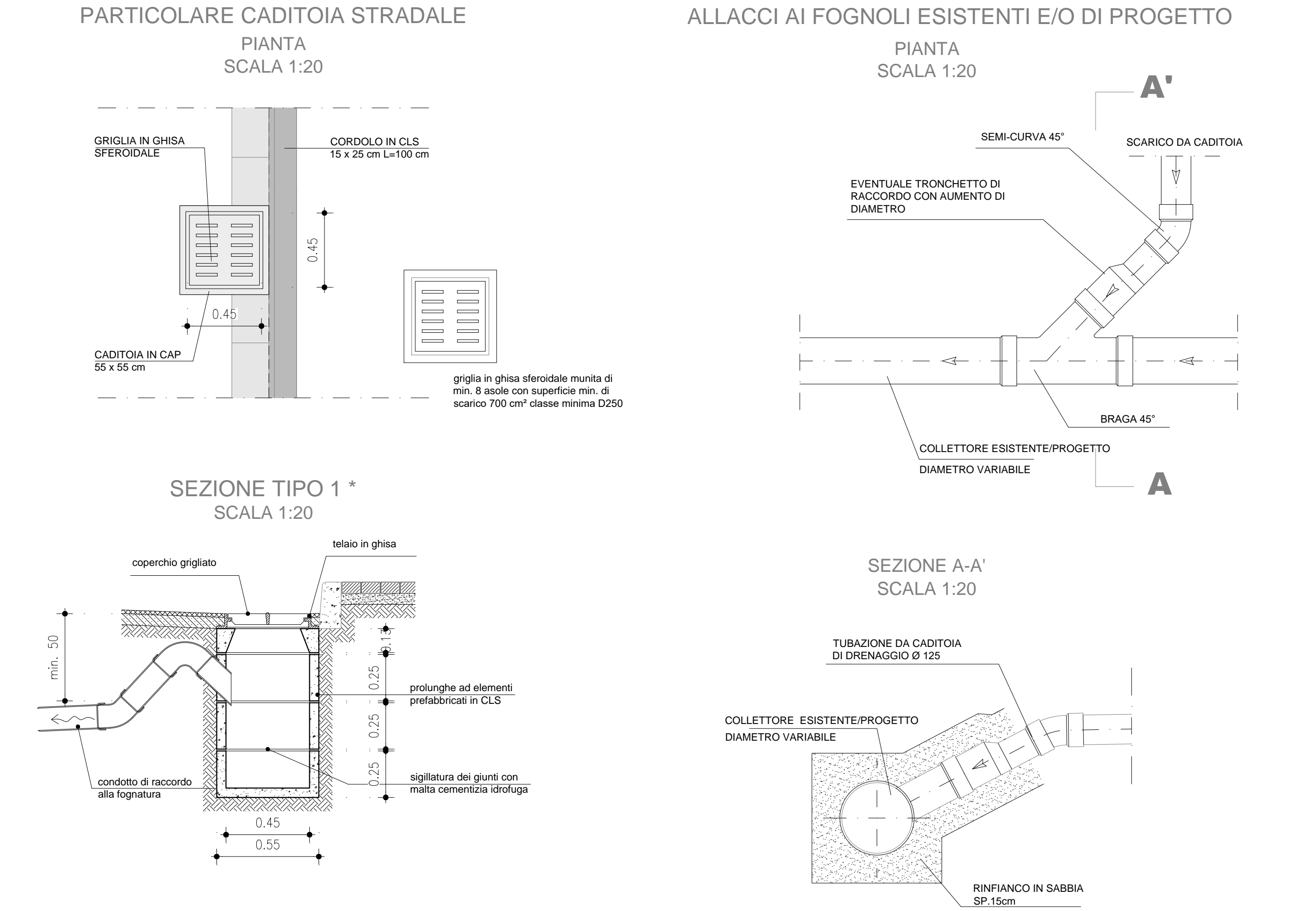
RETI SMALTIMENTO ACQUE BIANCHE

interventi in area di cessione
scala 1:100



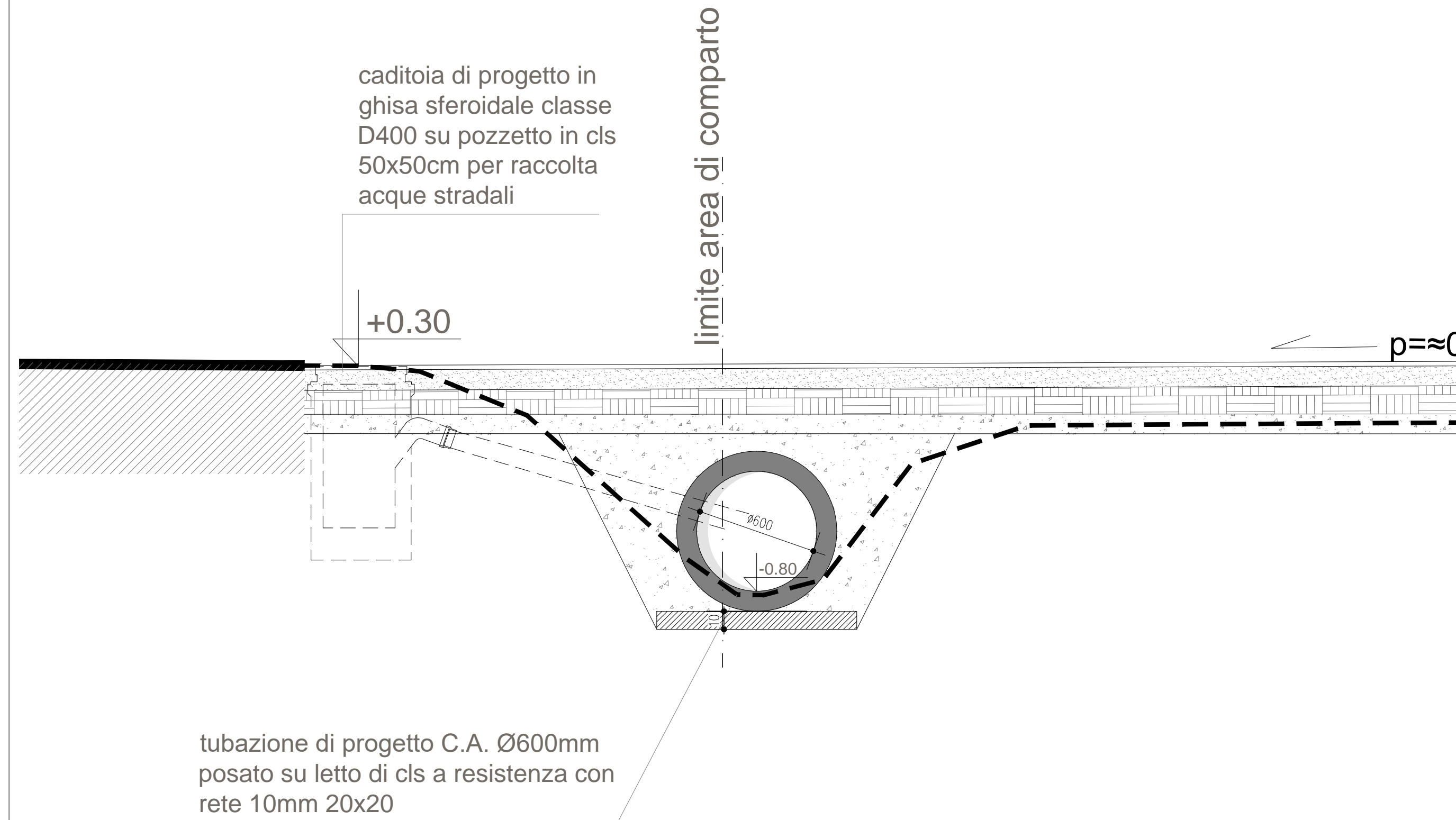
RETI SMALTIMENTO ACQUE BIANCHE

particolari costruttivi



COPERTURA CANALETTA DI MAMIANO

sezione caratteristica di posa
scala 1:20



PROPOSTA DI ACCORDO OPERATIVO
(ai sensi art. 38 L.R. 24/2017)

*in variante all' A.O. convenzionato in data
12/10/2021 relativo al comparto "FUTURA" ambito
APT2 di Via XXV Aprile - località Basilicagoiano*

Progetto architettonico	Richiedente				
arch. G. Cazzulani Studio Cazzulani	Lito s.r.l.				
via Veroni 37/A Parma	via Marconi 56 Monticelli Terme Montechiarugolo				
tel. 0521 776326 mail: info@cazzulaniarchitetti.it					
Progetto specialistiche	Protocollo				
ing. R. Zanzucchi Studio Zanzucchi Associati					
Borgo Felino 39 Parma					
tel. 0521 287467 mail: info@studiozanzucchi.it					
Oggetto Elaborato:	N° Elaborato:				
RETE SMALTIMENTO ACQUE BIANCHE URBANIZZAZIONE PRIMARIA (OPERE IN AREA DI CESSIONE E FUORI COMPARTO)	R.04				
per quanto concerne i dettagli della rete tecnologica copia conforme all'elaborato 3.4 già consegnata all'Ente gestore					
Rev.	Data	Descrizione	Controllo	Data:	23/01/2023
				Formato:	A1
				Scala:	1:100